




**CARTELLI TURISTICI  
E STRADALI DI  
PIOMBINO**

Sono...

- SBAGLIATI







Questo cartello indica «a diritto» ma, invece, il museo si trova girando a destra!







- CARTELLI TURISTICI  
ILLEGIBILI







## TROPPO IN ALTO E TROPPO PICCOLI

Questi cartelli sono posizionati troppo alti e la scrittura è molto piccola, non si riescono a leggere











- INCOMPLETI







BABY PIT-STOP  
messo accanto ad un  
vaso per spegnere le  
sigarette, questo  
cartello non spiega  
dove si può  
realmente svolgere  
l'alattamento del  
bambino



- INVISIBILI







## CARTELLO TROPPO IN ALTO

*Questo cartello è difficile da vedere perché  
posizionato troppo in alto ed è molto piccolo*












- ROVINATI





PERCORSO DI VISITA - VISIT ITINERARY

COMUNE DI PIOMBINO



*The ancient Prior's Palace was built by Nanni di Maggio di Terranova who completed it in 1439-40. The clock tower was erected by the Milan master builder Domenico Bontà in 1598. The bronze bell dates to 1778.  
The Council Chamber itself features portraits of a number of Princes of Piombino and a fresco from the second half of the 1400s of a "Madonna del Latte".  
The building was renovated in 1932-35 and its present neo-Gothic look is very different from the original.*

**Palazzo  
del Comune**  
Town Hall

L'antico Palazzo dei Priori è opera di Nanni di Maggio di Terranova, che lo terminò nel 1439-40. Il completamento della torre dell'orologio fu fatto dal maestro milanese Domenico Bontà nel 1598. La campana bronzea è del 1778.  
Nella sala consiliare si trovano i ritratti di alcuni Principi di Piombino e l'affresco, della seconda metà del 1400, della "Madonna del Latte".  
Nel 1932-35 fu interessato da un restauro che ne modificò l'antico aspetto molto diverso da quello attuale neogotico.










...E TUTTI DIVERSI  
TRA LORO









- CARTELLI  
PUBBLICITARI  
INADEGUATI





- *ATTENZIONE A COSA  
TROVIAMO A TERRA*





QUAL E' LA NOSTRA  
PROPOSTA?







**VALLE DEL SALTO-CICOLANO**  
ITINERARI DA SCOPRIRE NEL CUORE DEL CENTRO ITALIA

ROUTES TO DISCOVER IN THE HEART OF ITALY

**CORVARO**  
**CHIESA DI S. FRANCESCO VECCHIO**  
THE CHURCH OF  
ST. FRANCESCO OLD



SCANSIONA IL QR CODE PER UNA  
VISTA A 360° DEL SITO

SCAN THE QR CODE FOR A VIEW AT 360° SITE

La Chiesa di San Francesco Vecchio sorge a  
Corvaro, frazione di Borgorose, in provincia  
di Viterbo. La chiesa è un edificio  
medievale, con un campanile a vela.  
La Chiesa di San Francesco Vecchio sorge a  
Corvaro, frazione di Borgorose, in provincia  
di Viterbo. La chiesa è un edificio  
medievale, con un campanile a vela.

The Church of San Francesco Vecchio  
is located about two kilometers  
from Corvaro, fraction of Borgorose.  
According to tradition, this would be the  
birth church founded by St. Francis  
of Assisi, who lived just Corvaro. The  
church and adjacent monastery are set  
in a peaceful location on the slopes of  
the mountains of the Quirinale. La Chiesa  
di San Francesco Vecchio sorge a Corvaro,  
frazione di Borgorose, in provincia di  
Viterbo. La chiesa è un edificio medievale,  
con un campanile a vela.

Comune di Borgorose  
Via Roma, 10  
01020 Borgorose (VT)  
Tel. 0765/480111

Provincia di Viterbo  
Via Roma, 10  
01020 Viterbo (VT)  
Tel. 0765/371111







Comune di  
**Castrocielo**  
WWW.VISITCASTROCELO.IT

**Chiesa della Madonna di Loreto**  
Madonna of Loreto's Church



**Chiesa della Madonna di Loreto**  
Madonna of Loreto's Church

La chiesa della Madonna di Loreto è situata in via S. Maria Maddalena, 10. È stata costruita nel 1600 e ha una facciata in stile barocco. L'interno è decorato con affreschi e stucchi. La chiesa è dedicata alla Madonna di Loreto, che si ritiene essere la stessa Vergine Maria che si recò in Loreto, in provincia di Foligno, nel 1280.

**Segni Castrocielo**  
Segni Castrocielo



Prodotto e distribuito da Segni Castrocielo



  
**Subiaco**  
CITTÀ DELLA VINOCA E DI SAN BENEDETTO

 **CITTÀ DI SUBIACO**



**BORGO MEDIEVALE  
DEGLI OPIFICI**



**CENTRO  
RAFTING**



**ROCCA DEI  
BORGIA**



**CENTRO  
STORICO**





